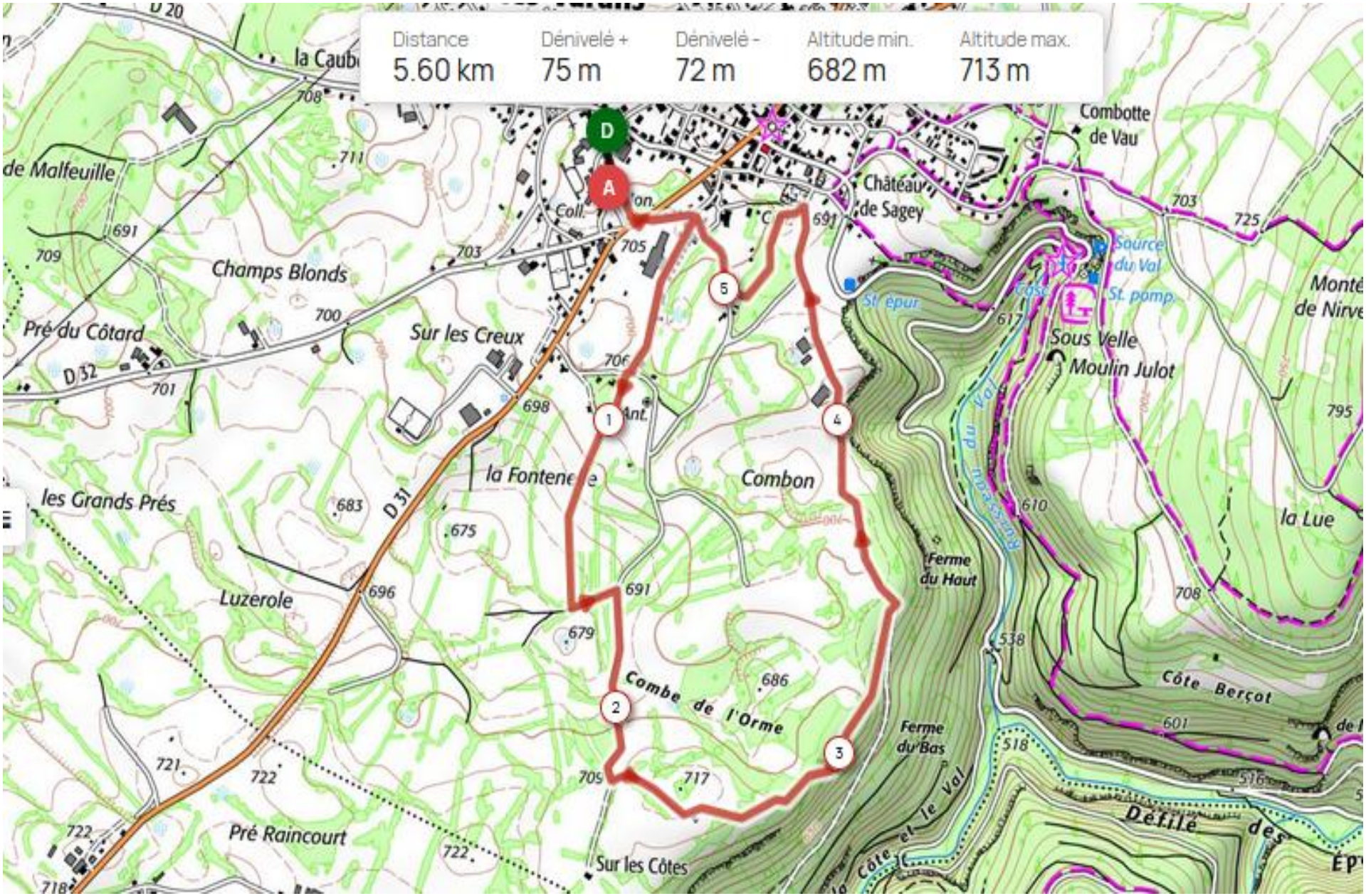
Distance
5.60 km
Dénivelé +
75 m
Dénivelé -
72 m
Altitude min.
682 m
Altitude max.
713 m
D
A
1
2
3
4
5
Combotte de Vau
Château de Sagey
Source du Val
St. pomp.
St. épur
Sous Velle
Moulin Julot
Monté de Nirve
la Lue
Champs Blonds
Pré du Côtard
Sur les Creux
la Fontene
Combon
les Grands Prés
Luzerole
Ferme du Haut
Ferme du Bas
Combe de l'Orme
Côte Berçot
Pré Raincourt
Sur les Côtes
Défilé des
D 20
D 32
D 31

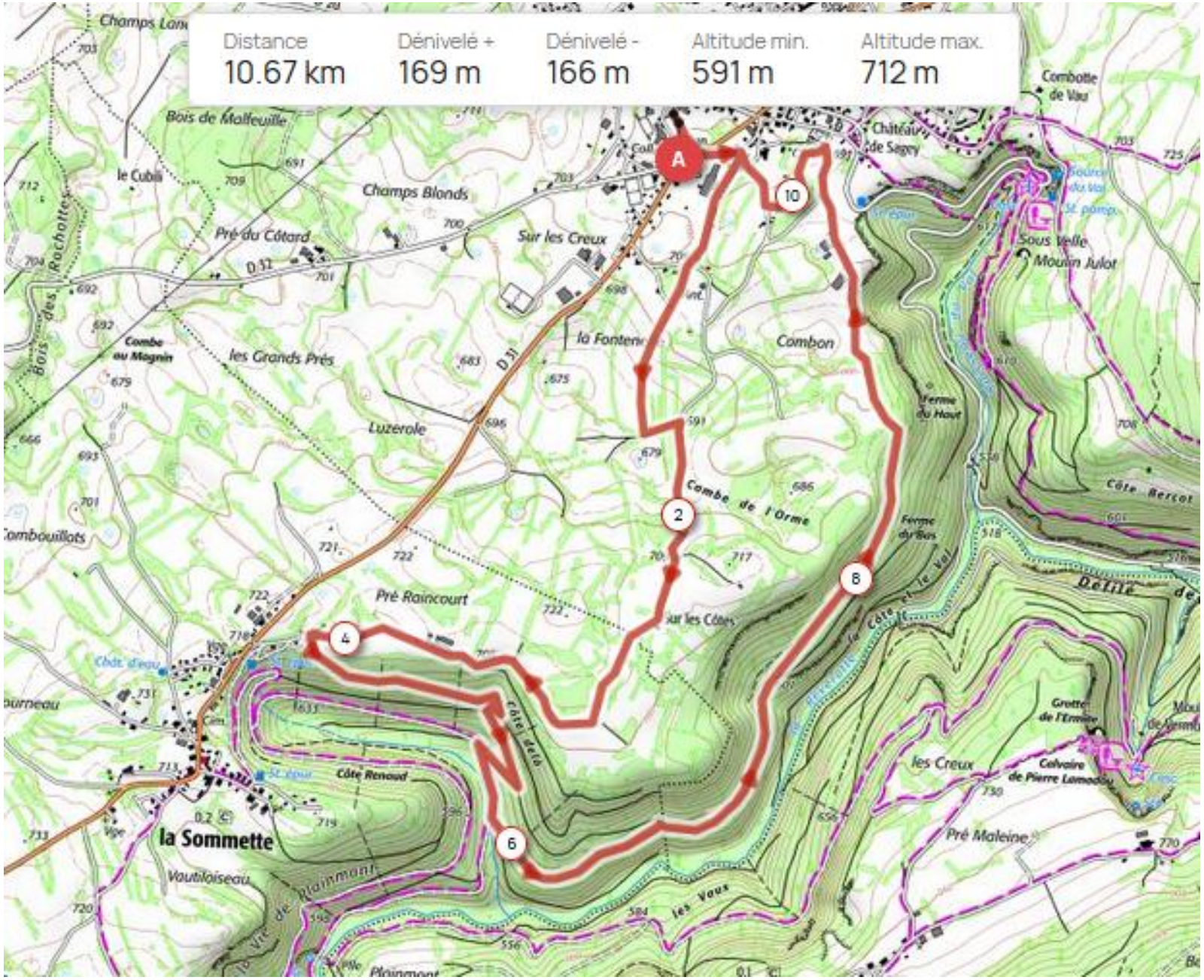
Distance
10.67 km
Dénivelé +
169 m
Dénivelé -
166 m
Altitude min.
591 m
Altitude max.
712 m
A
2
4
6
8
10
Bois de Malleuille
le Cubis
Champs Blonds
Pré du Côtard
Sur les Creux
Combe au Magnin
les Grands Prés
la Fontenelle
Combon
Luzerole
Combe de l'Orme
Pré Raincourt
Sur les Côtes
Côte Renaud
la Sommette
Vautiloiseau
les Voux
Plainmont
Château de Sagey
Combotte de Vau
Sous Velle
Moulin Julot
Ferme du Haut
Ferme du Bas
Côte Bercot
Grotte de l'Ermite
Calvaire de Pierre Lamoddy
les Creux
Pré Maleine

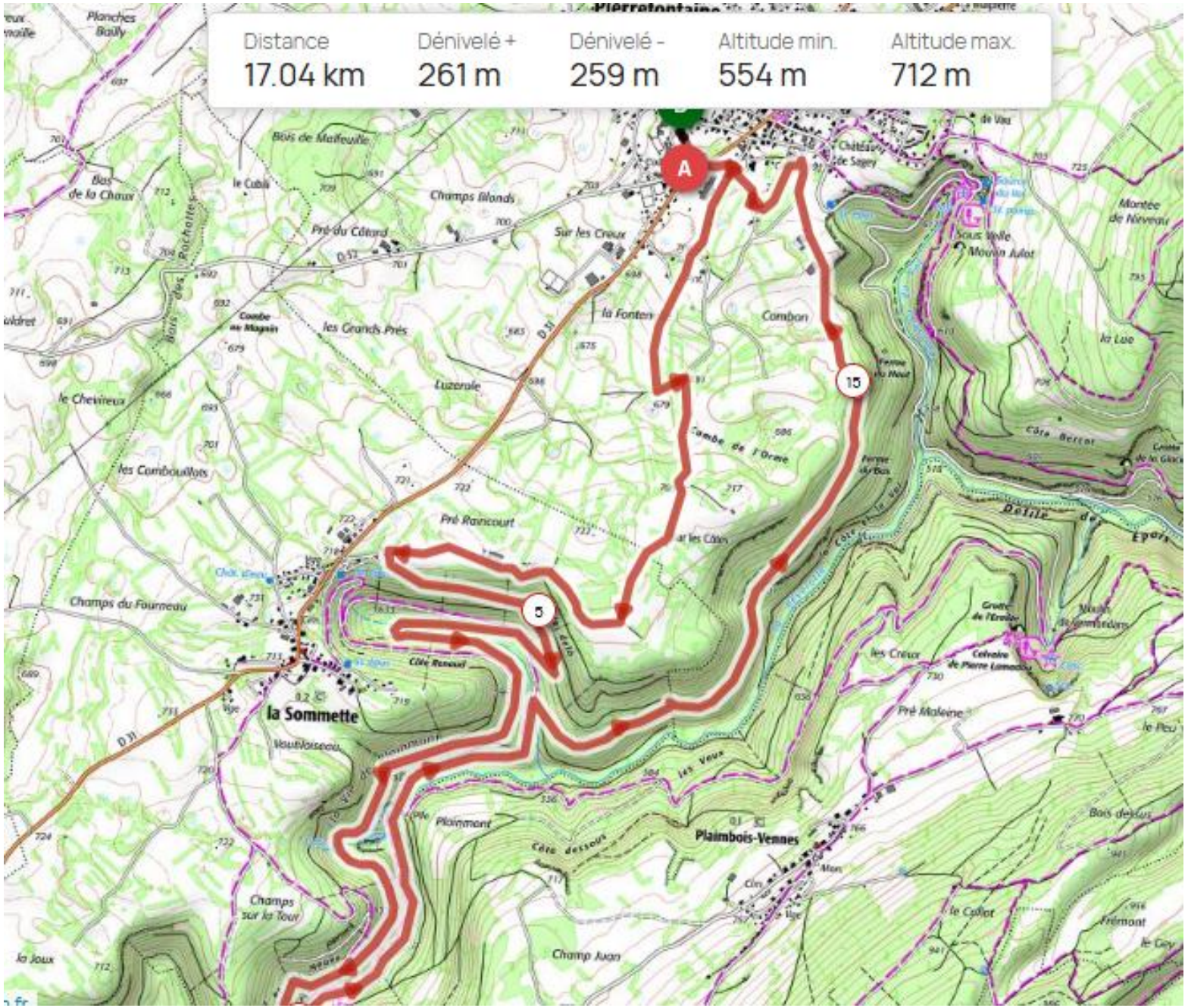
Distance
17.04 km
Dénivelé +
261 m
Dénivelé -
259 m
Altitude min.
554 m
Altitude max.
712 m
A
15
5
la Sommette
Plaimbois-Vennes
Bois de Malfeuille
Champs Blonds
Sur les Creux
Pré du Cœurd
Combe
la Fontenelle
les Grands Prés
Luzerale
Combe de l'Orme
Pré Rancourt
les Combouillots
le Chevireux
Champs du Fourneau
Côte Renaud
Plaimont
Côte dessous
Champs sur la Tour
Champ Juan
la Joux
les Veux
Pré Maleine
le Callot
Frémont
Bois dessus
Montée de Nivreau
Sous Velle
Moulin Aulot
la Luie
Côte Berrot
Défile de Epoys
les Creux
Chapelle de Pierre Lamoche
Grotte de l'Ermite
Bois des Rochottes
Bois de la Chaux
le Cubis
Planches Bouly
Pierrefontaine